

INSTITUTO HIDALGUENSE DEL DEPORTE



Estado Libre y Soberano
de Hidalgo

Información Relevante del Estado

La historia de Pachuca data del siglo XV, cuando fue fundada por un grupo mexicana que la llamó Patlachiuhcan, que quiere decir “lugar estrecho”, en donde abundaban el oro y la plata. Durante los primeros años del virreinato la población se convirtió en un codiciado filón de riqueza para los españoles. A mediados del siglo XVI Pachuca conoció un primer auge minero, pero éste concluyó ante la dificultad de desaguar los subsuelos. A mediados del XVIII resurgió como un destacado centro comercial y social gracias al impulso que le dieran a la región dos personajes visionarios y emprendedores: Pedro Romero de Terreros, Conde de Regla, y José Alejandro Bustamante y Bustillos.


A poca distancia de ella está el edificio de las Cajas Reales, con su aspecto de fortaleza, erigido en el siglo XVII para guardar el quinto real, o sea la quinta parte de la plata obtenida de los caudales personales para el rey de España. El Palacio de Gobierno, las Casas Coloradas (convento franciscano que hoy alberga al Palacio de Justicia) y la Casa de las Artesanías –donde se puede admirar y adquirir la variada artesanía de Hidalgo–bien valen una visita, al igual que el Museo de Minería, instalado en una señorial residencia del siglo XIX, y el monumento a Cristo Rey, que desde lo alto del cerro Santa Apolonia parece vigilar y proteger a la ciudad y a sus habitantes.

Información Relevante del Estado

Sin duda uno de los lugares de mayor interés de “la Bella Airosa” es la Plaza de la Independencia, en pleno centro de Pachuca, coronada por el monumental reloj de 40 metros de altura construido con cantera blanca. Este espectacular reloj de tres cuerpos tiene cuatro carátulas y está ornamentado con figuras femeninas en mármol de Carrara que representan la Independencia, la Libertad, la Reforma y la Constitución. Cuentan que originalmente la torre del reloj iba a servir como quiosco, pero más tarde se decidió que fuera un reloj monumental, conforme a la moda de principios del siglo pasado. Su carillón austriaco, réplica del Big Ben de Londres, preside todos los acontecimientos de la ciudad desde el 15 de septiembre de 1910, cuando fue inaugurado con motivo del primer centenario de la Independencia de México.

Localización: Colinda al norte con los municipios de Mineral del Chico y Mineral del Monte; al sur con Zempoala y Zapotlán de Juárez; al este con Mineral de la Reforma y Epazoyucan, y al oeste con San Agustín Tlaxiaca. Pachuca es uno de los municipios del estado de Hidalgo que se encuentran más cerca de la ciudad de México (94 kilómetros). Cuenta con una superficie total de 195.30 km lo que representa el 0.93% del total de la superficie del Estado de Hidalgo. Se sitúa a 213 Km. de Puebla, a 499 Km. de Acapulco y al 901 Km. de Monterrey.

TURISMO



GASTRONOMIA

La cocina tradicional del Estado de Hidalgo tiene como una de sus características fundamentales el uso de técnicas artesanales, un balance impecable en sus condimentos, la presencia de productos exóticos y el sazón perfecto como talento personal de sus cocineras. Cada una de las regiones posee productos característicos que hacen armonía con su entorno natural y su esencia cultural de tal manera que en las zonas mineras se heredó la tradición inglesa de los pastes, en el altiplano y el Valle del Mezquital se hace barbacoa con la antigua costumbre del horno de tierra y piedras incandescentes, mientras que en la zona Huasteca se saborea el zacahuil, un enorme tamal enchilado envuelto en hojas de plátano. Los sabores y los aromas de la comida hidalguense te hacen saber que la mesa está siempre lista para recibirte.

GASTRONOMIA




TAE KWON DO

INSTALACION DEPORTIVA: POLIDEPORTIVO INHIDE

FECHA DEL EVENTO: DEL 8 AL 10 DE ABRIL DEL 2016.

DIRECCION: CALLE PROF. ANTONIO CHAVEZ IBARRA S/N, COL. CARLOS ROVIROSA.

REFERENCIA:




BASQUETBOL

INSTALACION DEPORTIVA: GIMNASIO MIGUEL ALEMAN

FECHA DEL EVENTO: DEL 6 AL 8 DE MAYO DEL 2016

DIRECCION: CALLE BELISARIO DOMINGUEZ # 200, COL. CENTRO

REFERENCIA:



FUTBOL ASOCIACION

INSTALACION DEPORTIVA: UNIVERSIDAD DEL FUTBOL Y CIENCIAS DEL DEPORTE

FECHA DEL EVENTO: DEL 6 AL 8 DE MAYO DEL 2016.

DIRECCION: LIBRAMIENTO CIRCUITO DE LA CONCEPCION KM. 2 S/N, LA CONCEPCION, SAN AGUSTIN TLAXIACA, HGO.

REFERENCIA:

